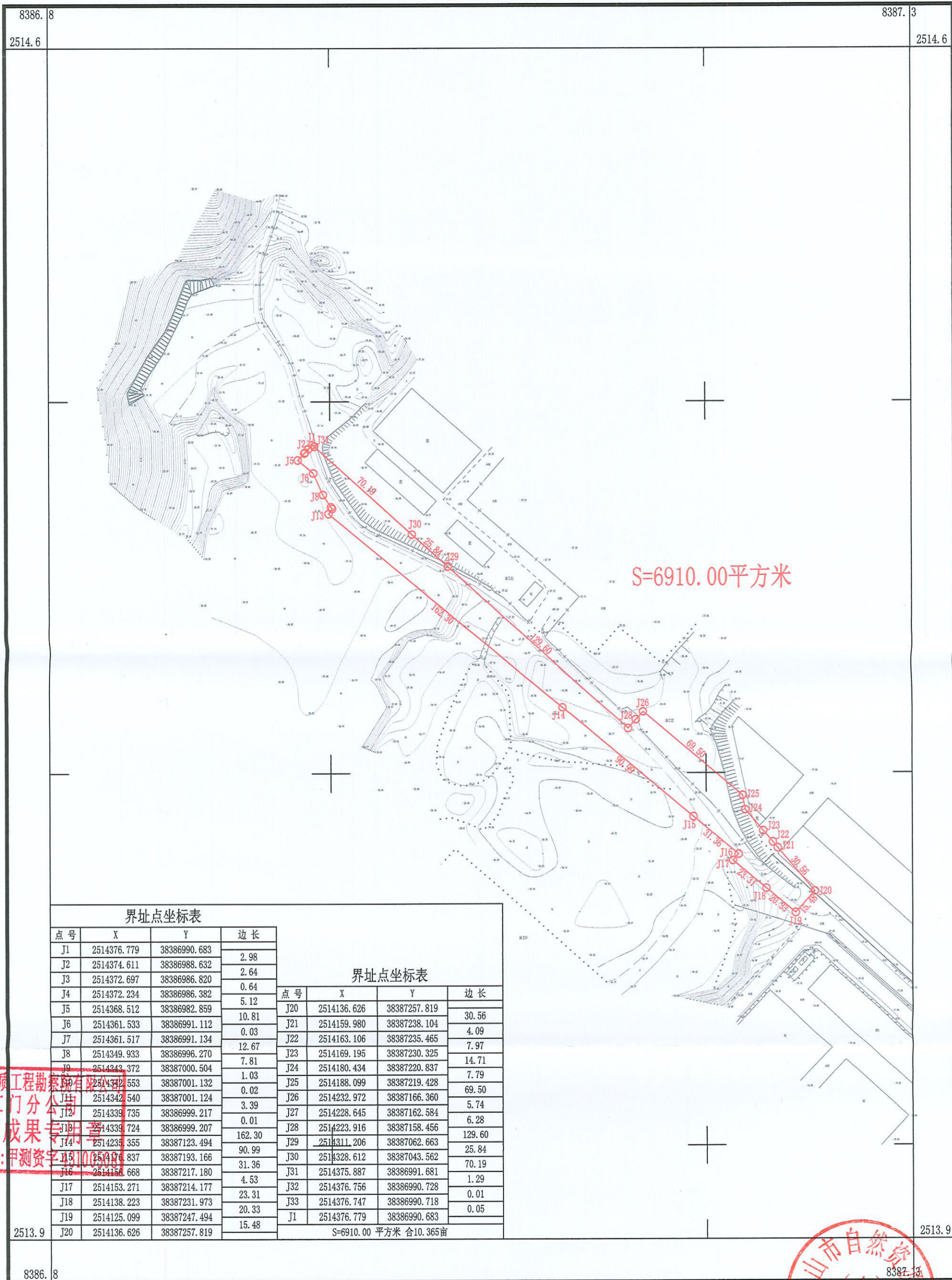


# 鹤山市桃源镇经济联合总社征收土地红线图 (1)

单位: m.m<sup>2</sup>



界址点坐标表

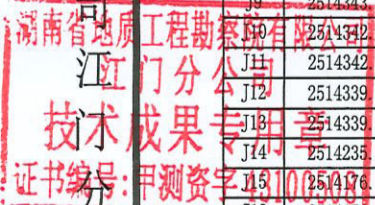
点号	X	Y	边长
J1	2514376.779	38386990.683	2.98
J2	2514374.611	38386988.632	2.64
J3	2514372.697	38386986.820	0.64
J4	2514372.234	38386986.382	5.12
J5	2514368.512	38386982.859	10.81
J6	2514361.533	38386991.112	0.03
J7	2514361.517	38386991.134	12.67
J8	2514349.933	38386996.270	7.81
J9	2514343.372	38387000.504	1.03
J10	2514342.553	38387001.132	0.02
J11	2514342.540	38387001.124	3.39
J12	2514339.735	38386999.217	0.01
J13	2514339.724	38386999.207	162.30
J14	2514235.355	38387123.494	90.99
J15	2514196.837	38387193.166	31.36
J16	2514158.668	38387217.180	4.53
J17	2514153.271	38387214.177	23.31
J18	2514138.223	38387231.973	20.33
J19	2514125.099	38387247.494	15.48
J20	2514136.626	38387257.819	

界址点坐标表

点号	X	Y	边长
J20	2514136.626	38387257.819	30.56
J21	2514159.980	38387238.104	4.09
J22	2514163.106	38387235.465	7.97
J23	2514169.195	38387230.325	14.71
J24	2514180.434	38387220.837	7.79
J25	2514188.099	38387219.428	69.50
J26	2514232.972	38387166.360	5.74
J27	2514228.645	38387162.584	6.28
J28	2514223.916	38387158.456	129.60
J29	2514311.206	38387062.663	25.84
J30	2514328.612	38387043.562	70.19
J31	2514375.887	38386991.681	1.29
J32	2514376.756	38386990.728	0.01
J33	2514376.747	38386990.718	0.05
J1	2514376.779	38386990.683	

S=6910.00 平方米 合10.365亩

湖南省地质工程勘察院有限公司  
江门分公司  
技术成果专用章  
证书编号: 甲测资字[2010]025498



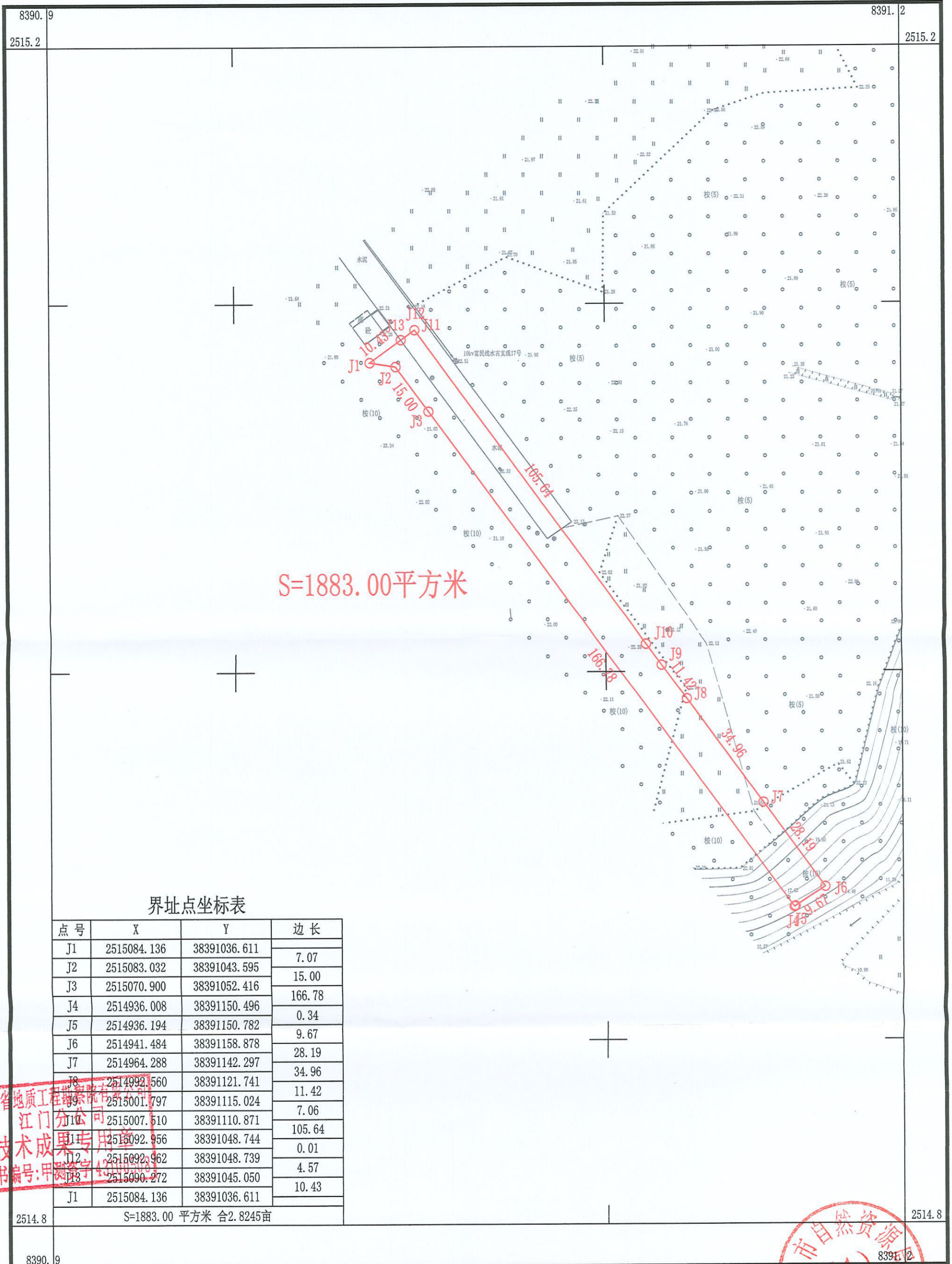
2024年4月数字化制图  
2000国家大地坐标系: 中央子午线114度  
1985国家高程标准, 等高距为1米  
2007年版图式

1:2000

8387.3

# 鹤山市桃源镇经济联合总社征收土地红线图 (2)

单位: m.m<sup>2</sup>



界址点坐标表

点号	X	Y	边长
J1	2515084.136	38391036.611	7.07
J2	2515083.032	38391043.595	
J3	2515070.900	38391052.416	15.00
J4	2514936.008	38391150.496	166.78
J5	2514936.194	38391150.782	0.34
J6	2514941.484	38391158.878	9.67
J7	2514964.288	38391142.297	28.19
J8	2514992.560	38391121.741	34.96
J9	2515001.797	38391115.024	11.42
J10	2515007.510	38391110.871	7.06
J11	2515092.956	38391048.744	105.64
J12	2515092.962	38391048.739	0.01
J13	2515090.272	38391045.050	4.57
J1	2515084.136	38391036.611	10.43

S=1883.00 平方米 合2.8245亩

湖南省地质工程勘察院有限公司  
江门分公司

湖南省地质工程勘察院有限公司  
江门分公司  
技术成果专用章  
编号:甲测字430103010001

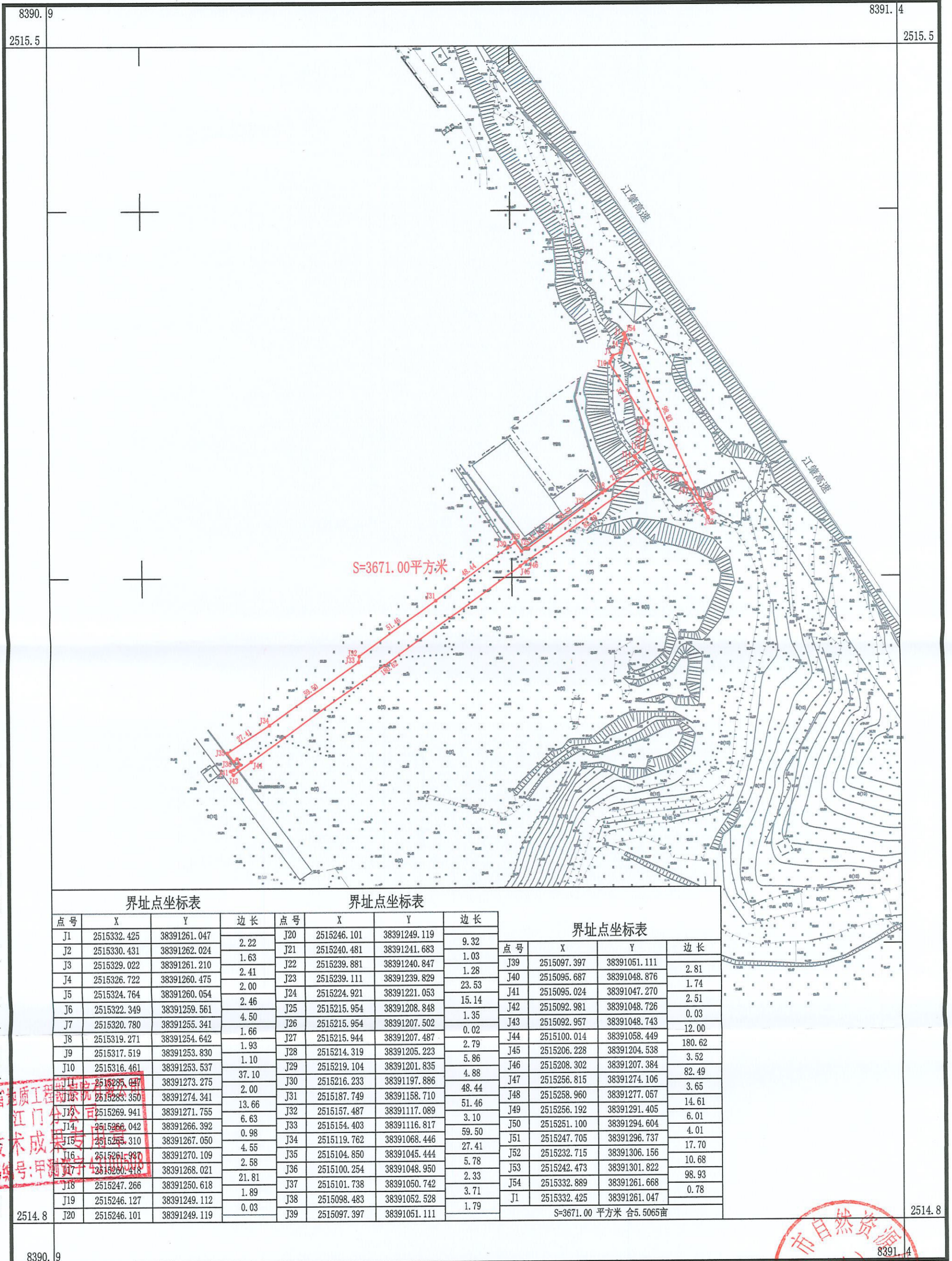
鹤山市自然资源局  
绘图员: 陈伟豪  
检查员: 金祥  
审核员: 周泳锋

2024年4月数字化制图  
2000国家大地坐标系: 中央子午线114度  
1985国家高程标准, 等高距为1米  
2007年版图式

1:1000

# 鹤山市桃源镇经济联合总社征收土地红线图 (3)

单位: m.m<sup>2</sup>



湖南省地质工程勘察院有限公司 江门分公司

湖南省地质工程勘察院有限公司  
江门分公司  
技术成果专用章  
编号:甲测字第000000号

2024年4月数字化制图  
2000国家大地坐标系: 中央子午线114度  
1985国家高程标准, 等高距为1米  
2007年版图式

1:2000

鹤山市自然资源局  
绘图员: 陈伟豪  
检查员: 金祥  
审核员: 周泳锋